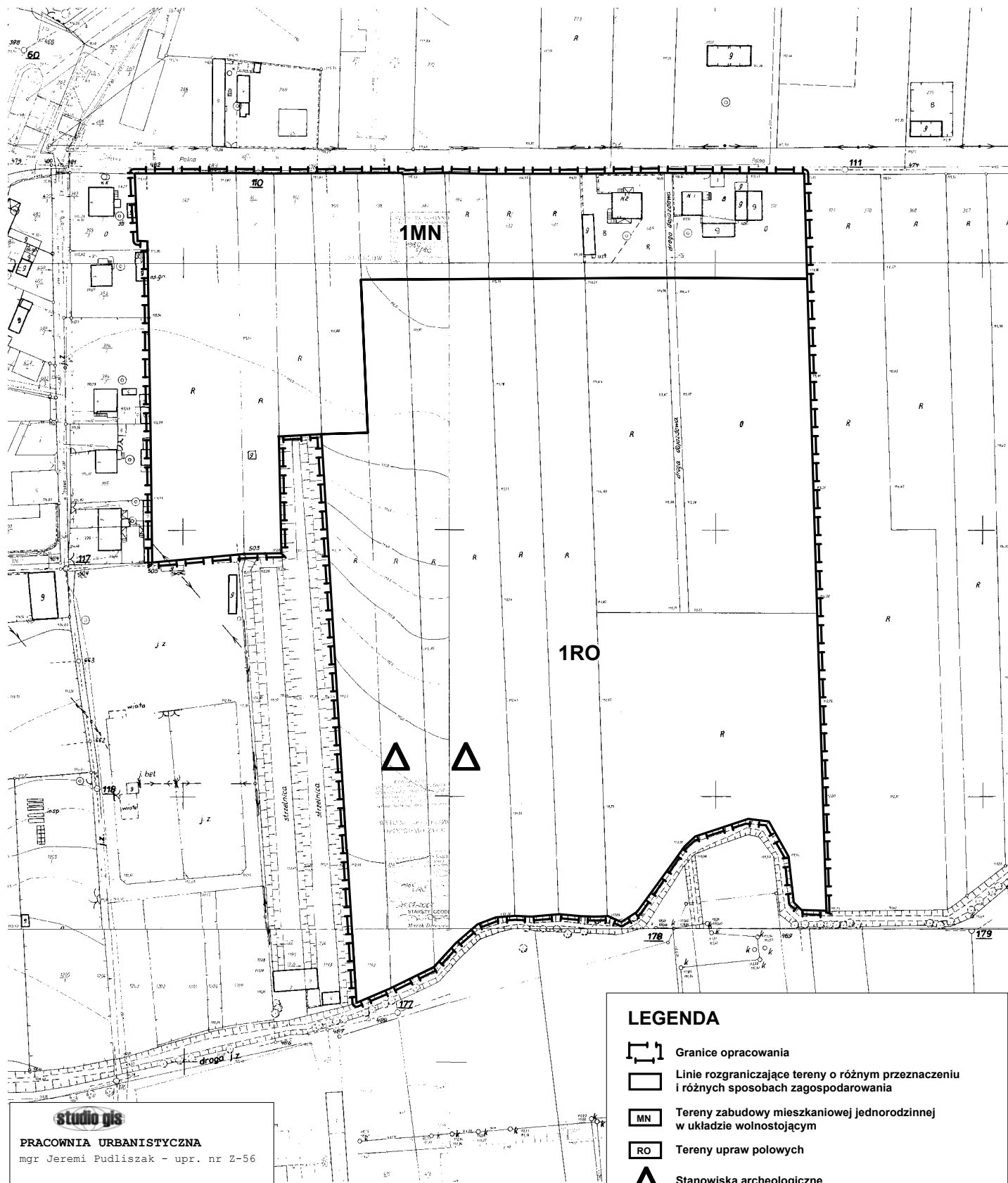







**MIEJSCOWY PLAN ZAGOSPODAROWANIA PRZESTRZENNEGO DLA DZIAŁEK NR EWID.  
372, 373, 374, 375, 378, 379, 380, 381, 382, 383, 384, 385, 386, 387,  
388, 389/1, 389/2, 389/3, 389/4, 390/1, 391/1, 392, 469  
PRZY ULICY POLNEJ W KROBI**



**LEGENDA**

-  Granice opracowania
-  Linie rozgraniczające tereny o różnym przeznaczeniu i różnych sposobach zagospodarowania
-  Tereny zabudowy mieszkaniowej jednorodzinnej w układzie wolnostojącym
-  Tereny upraw polowych
-  Stanowiska archeologiczne



**PRACOWNIA URBANISTYCZNA**  
mgr Jeremi Pudliszak - upr. nr Z-56  
mgr Maciej Kaźmierczak